



沙田區議會



沙田至中環綫(沙中綫) 沙田段進度報告

2010年8月24日

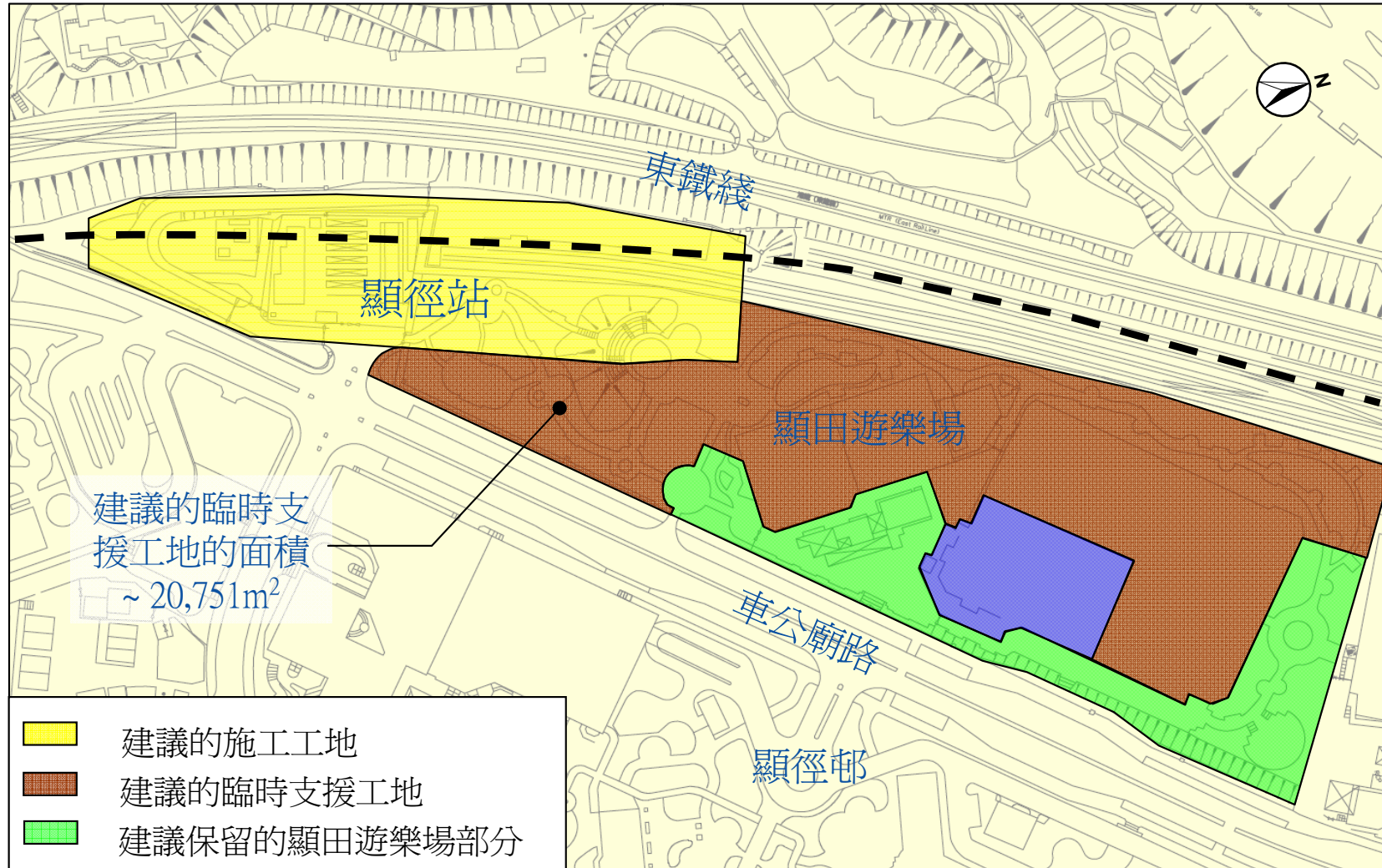
工作進度

- 二零一零年
 - 向沙田區議會交通及運輸委員會轄下的關注興建沙中綫及顯徑站工作小組匯報進度
 - 會見區議員及地區人士
 - 印備「沙田至中環綫沙田段通訊」
 - 展開進一步規劃及詳細設計工作
 - 地質勘察工程

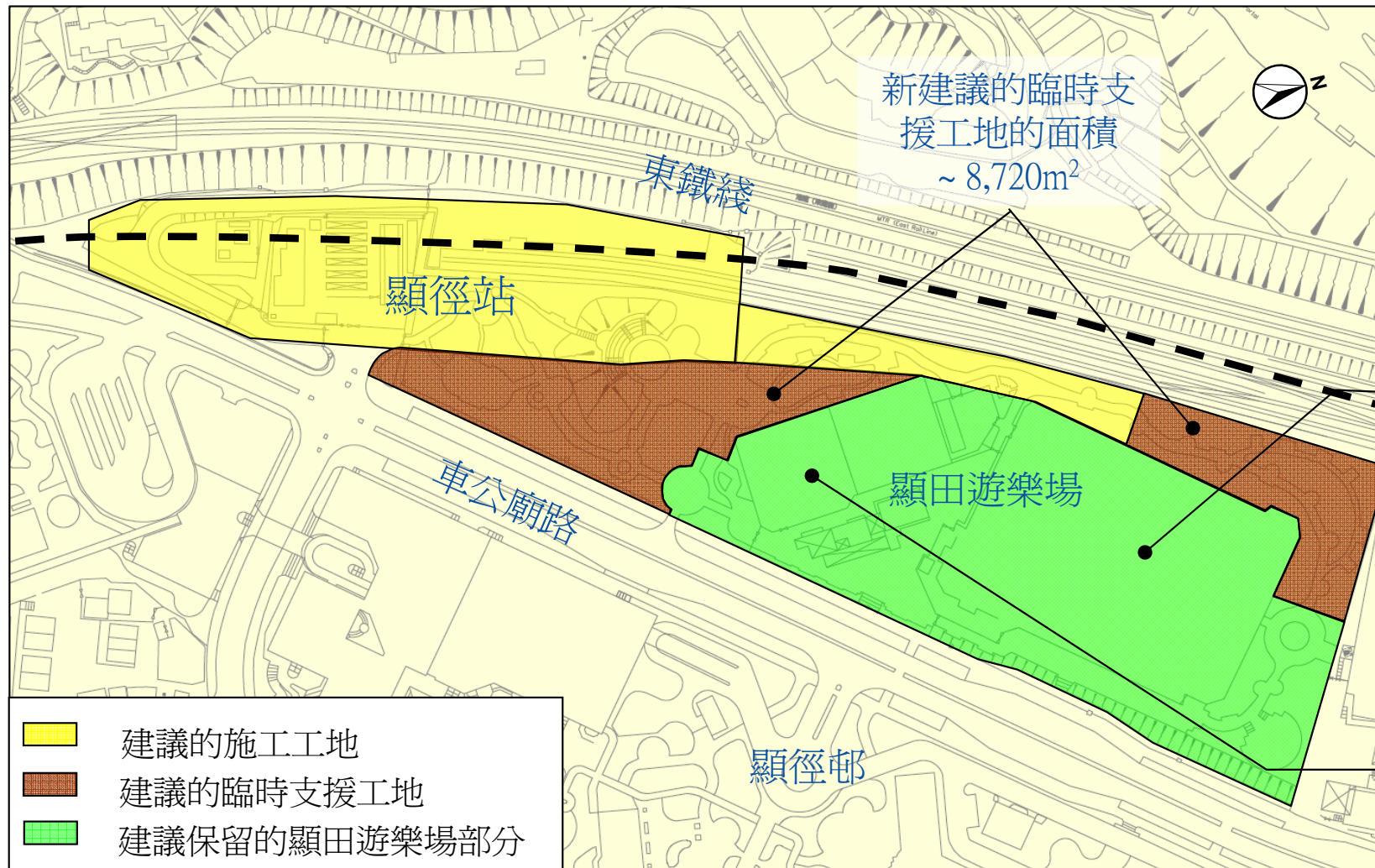
在二零一零年二月建議的臨時支援工地

- 顯田遊樂場 (部分)
- 位於安睦街的空置土地 (近大涌橋路)
- 鄰近馬鞍山站的空地
- 位於西沙路及瑞泰路交界的空置土地
- 位於恆健街及恆輝街之間的空置土地

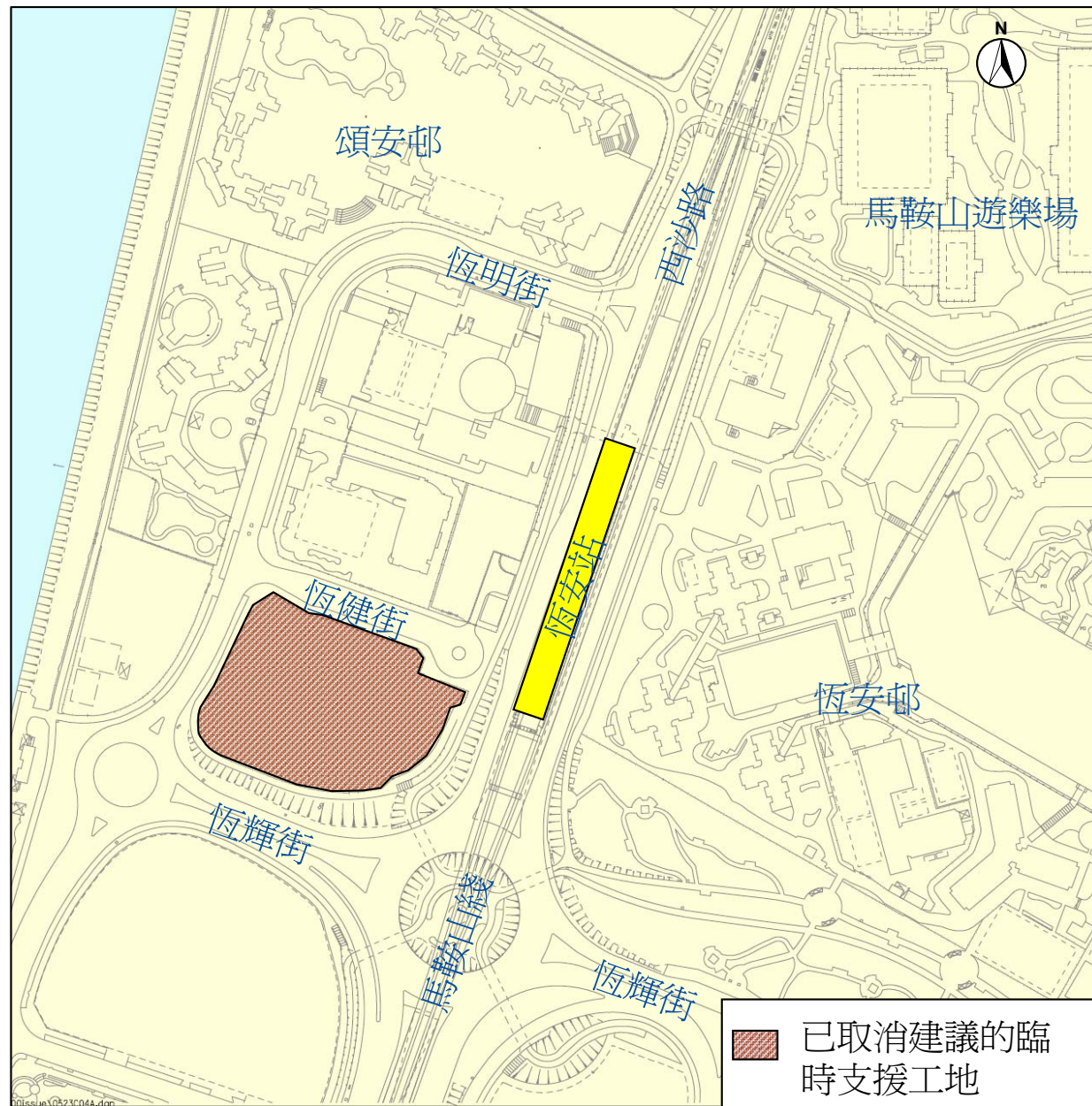
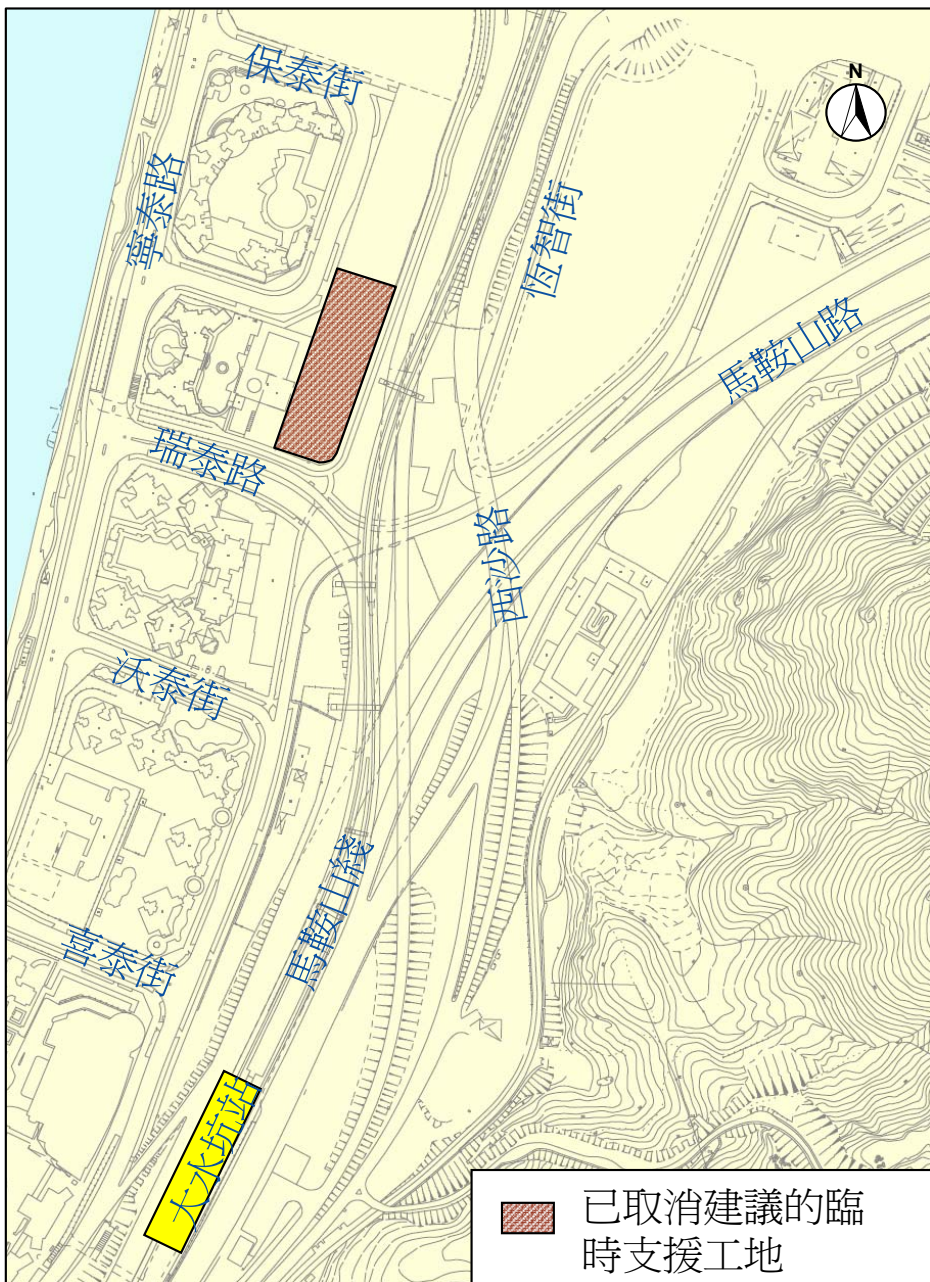
在二零一零年二月建議在沙中綫建造期間 顯田遊樂場的土地安排



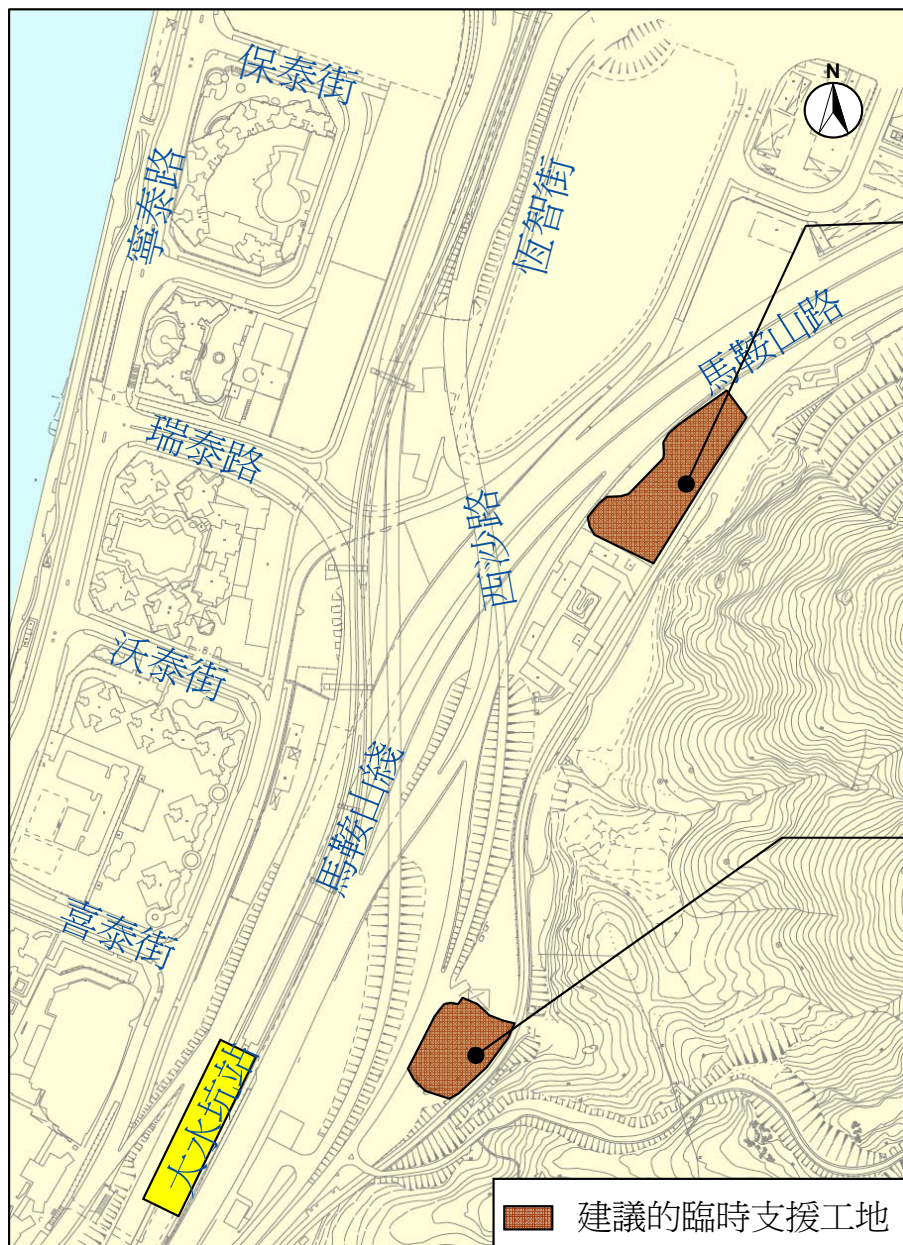
在二零一零年八月建議在沙中綫建造期間 顯田遊樂場的土地安排



已取消建議的臨時支援工地



在二零一零年八月新建議的臨時支援工地

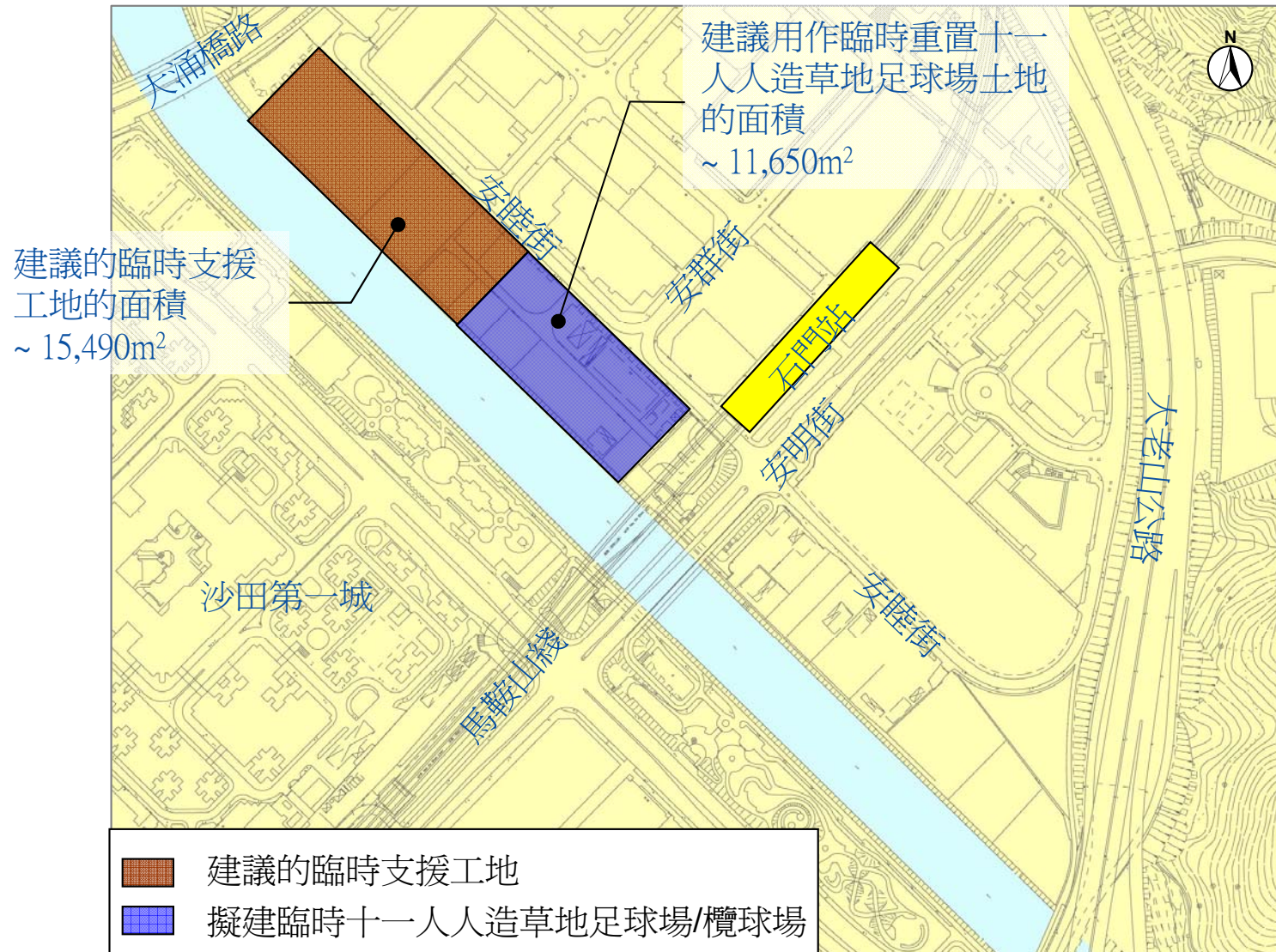


位於西沙路及馬鞍山路交界的空置土地
~ 4,580 m²

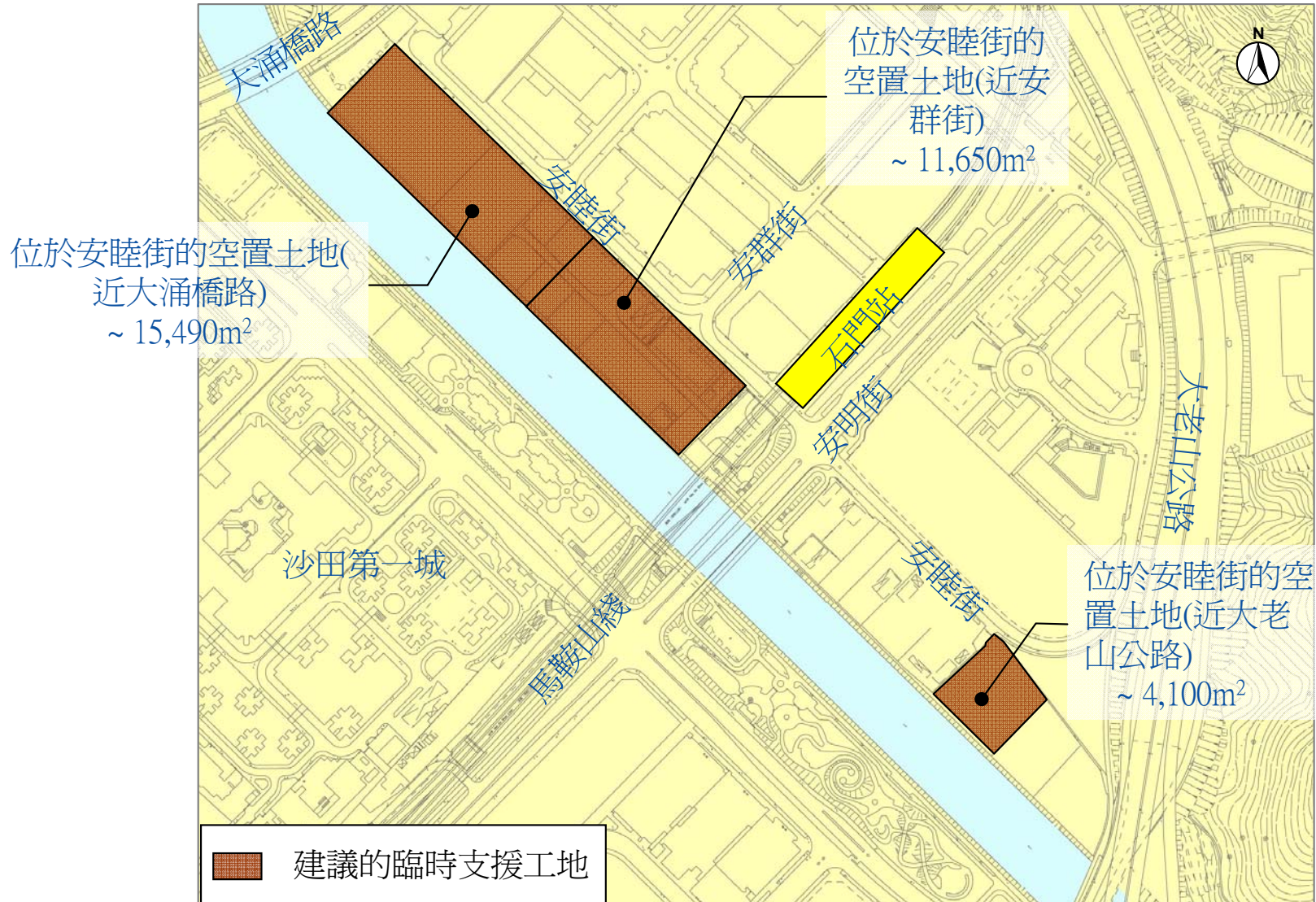


位於西沙路旁的空置土地
~ 2,850 m²

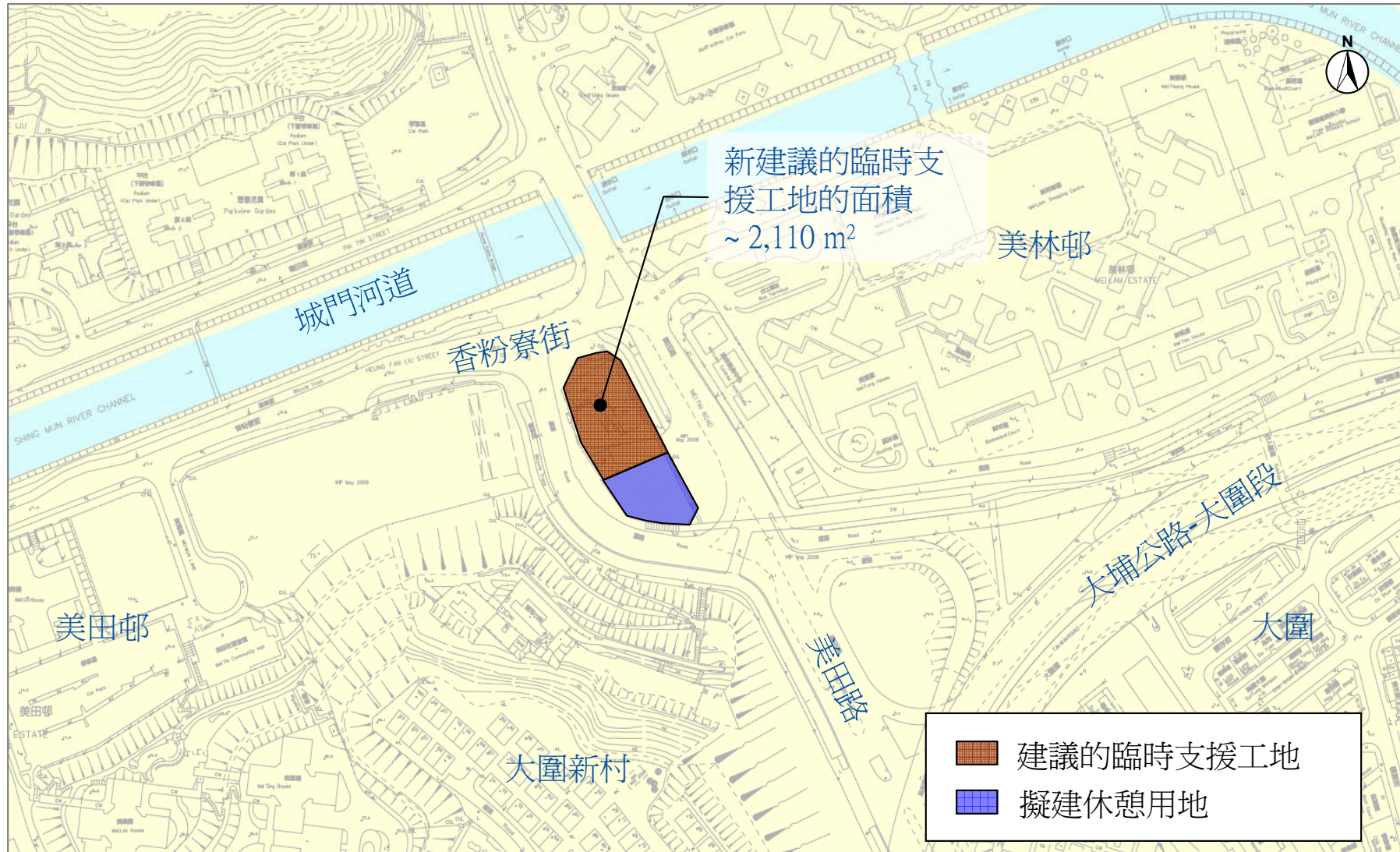
在二零一零年二月建議的臨時支援工地



在二零一零年八月新建議的臨時支援工地



在二零一零年八月新建議的臨時支援工地



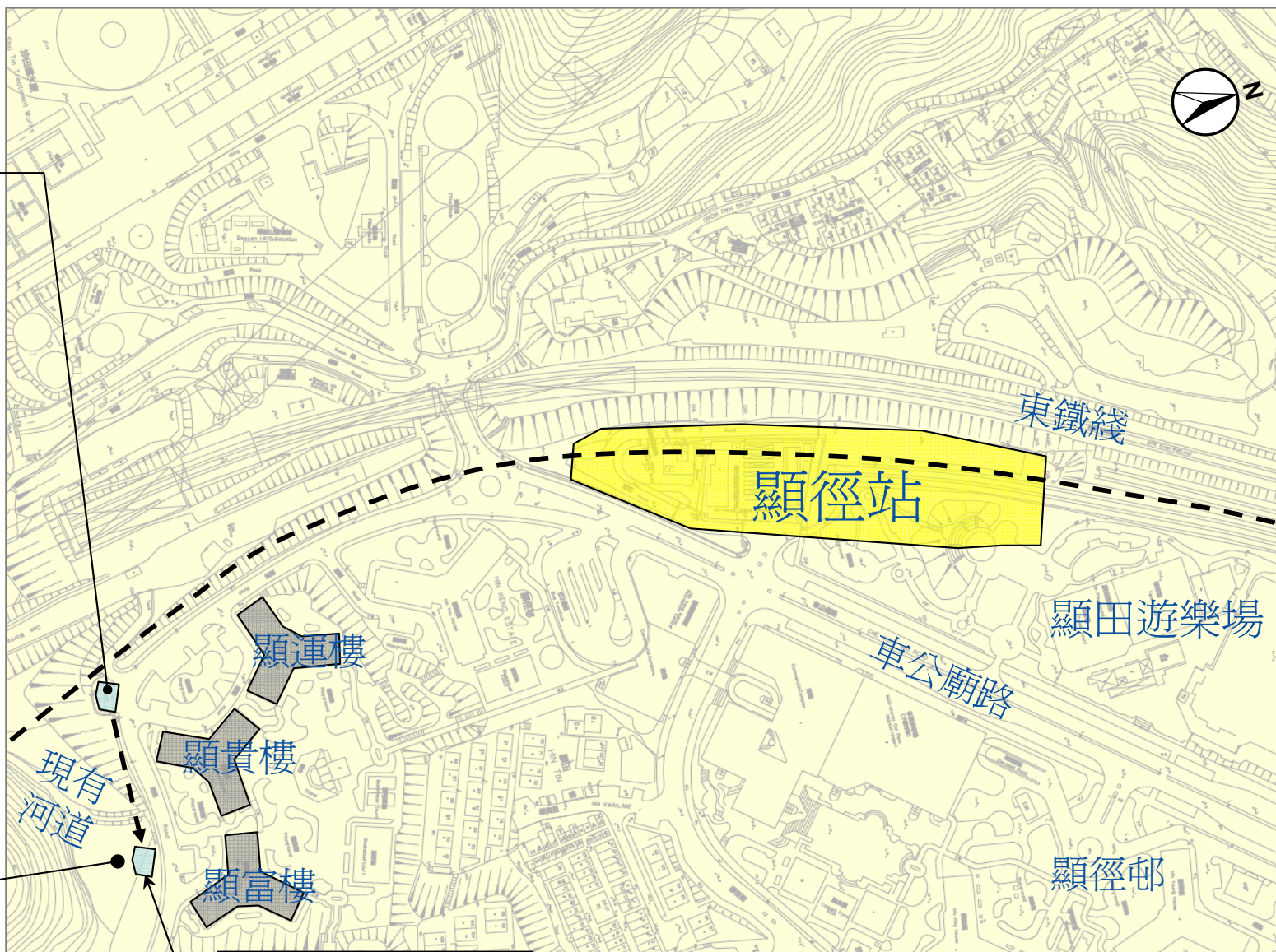
二零零九年五月和二零一零年二月的建議與修訂建議的比較

二零零九年五月建議		二零一零年二月建議 (不包括用作移植/ 補償樹木的土地及放置前大磡村文物建 築的用地)		修訂建議(二零一零年八月) (不包括用作移植/ 補償樹木的土地及放置前大磡村文物建築的 用地)	
工地位置	面積	工地位置	面積	工地位置	面積
顯田遊樂場	31,079 m ²	顯田遊樂場	20,751 m ²	顯田遊樂場 (不包括用作施工工地的 面積)	8,720 m ²
鄰近石門站的空地	20,000 m ²	位於安睦街的空置土地	15,490 m ²	位於安睦街的空置土地 (近大涌橋路)	15,490 m ²
鄰近馬鞍山站的空地	1,100 m ²	鄰近馬鞍山站的空地	1,100 m ²	鄰近馬鞍山站的空地	1,100 m ²
		位於西沙路及瑞泰路交 界的空置土地	4,600 m ²	位於安睦街的空置土地 (近安群街)	11,650 m ²
		位於恆健街及恆輝街之 間的空置土地	9,700 m ²	位於安睦街的空置土地 (近大老山公路)	4,100 m ²
				位於西沙路旁的空置土地	2,850 m ²
				位於西沙路及馬鞍山路交 界的空置土地	4,580 m ²
				位於美田路及香粉寮街交 界的土地	2,110 m ²
合共	52,179 m ²	合共	51,641 m ²	合共	50,600 m ²

臨時重置顯徑邨內的垃圾收集站



顯貴樓對面的垃圾收集站



建議臨時重置垃圾收集站的地點

環境影響評估 - 沙中綫「大圍至紅磡段」

- 已聘用獨立顧問公司進行環境影響評估研究
- 預計於二零一一年初提交環境影響評估報告予環境保護署審閱



沙田區議會



多謝

2010年8月24日